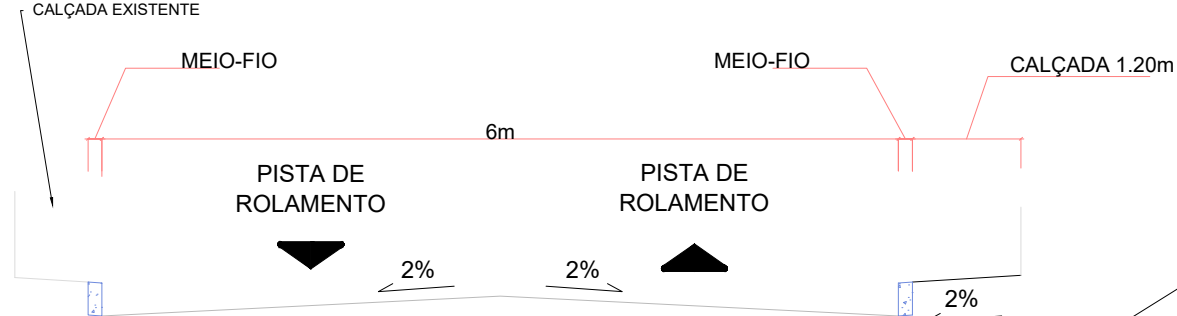
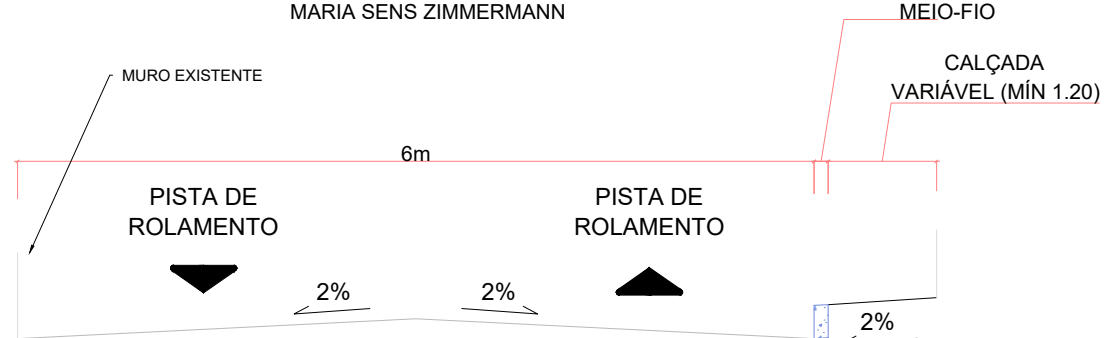


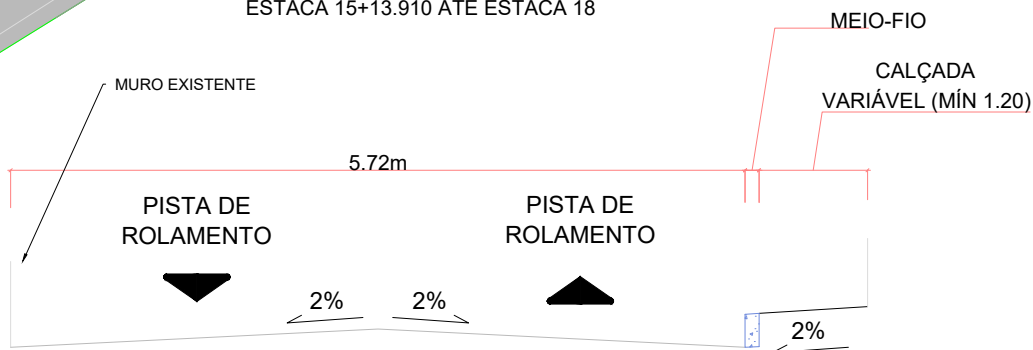
**SEÇÃO TIPO**  
ESTACA 14+7.306 ATÉ ESTACA 15+13.910



**SEÇÃO TIPO**  
ESTACA 18 ATÉ ESQUINA DA RUA MARIA SENS ZIMMERMANN



**SEÇÃO TIPO**  
ESTACA 15+13.910 ATÉ ESTACA 18



JOSE FRANCISCO

LEGENDA	
	EIXO DA PISTA
	CALÇADA
	POSTE EXISTENTE
	CERCA
	MURO EXISTENTE
	MEIO FIO
	CALÇADA EXISTENTE

	<b>PREFEITURA MUNICIPAL DE BIGUAÇU</b> SECRETARIA MUNICIPAL DE PLANEJAMENTO	
	REFERÊNCIA: <b>PROJETO GEOMÉTRICO</b>	
PROPRIETÁRIO:  PREFEITURA MUNICIPAL DE BIGUAÇU	PROJETO: <b>PLANTA BAIXA - 17 DE MAIO</b>	
RESPONSÁVEL TÉCNICO:  LUCAS ANTUNES Eng. Civil - CREA/SC 251465726-1	LOCALIZAÇÃO: RUA 17 DE MAIO, BIGUAÇU/SC	FOLHA: <b>3/4</b>
DESENHO: LUCAS ANTUNES	DATA: MARÇO/2023	ESCALA: