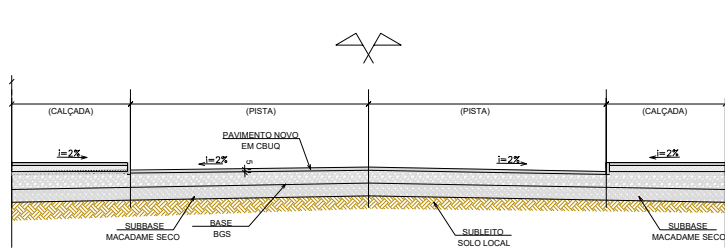


Item	Descrição	Especificação	Espessura	Legenda
1	Sub-leito regularizado e compactado 95% PN	DNIT 137/2010	-	
2	Camada de macadame seco preenchido com brita	DER-ES-P-03/92	20cm	
3	Camada de Brita Graduada	DNIT 141/2010	15cm	
4	Imprimação	DNIT 144/2012	-	
5	Pintura de ligação	DNIT 145/2012	-	
6	Camada de Concreto Asfáltico Usinado à Quente	DNIT 031/2006	5cm	
7	Sarjeta triangular de concreto	DNIT 020/2004	-	
8	Reaterro com solo	-	-	
9	Proteção vegetal	-	-	

SEÇÃO TIPO (ADEQUADA AO LOCAL)
ESC.: 1:50



SEÇÃO TIPO (ADEQUADA AO LOCAL)

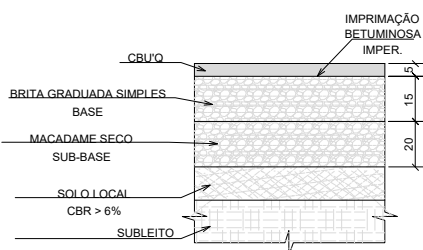
LEGENDA:

- PAVIMENTO PISTA - VER DET. 1
- PAVIMENTO OAE - VER DET. 2
- BRITA GRADUADA SIMPLES
- MACADAME SECO

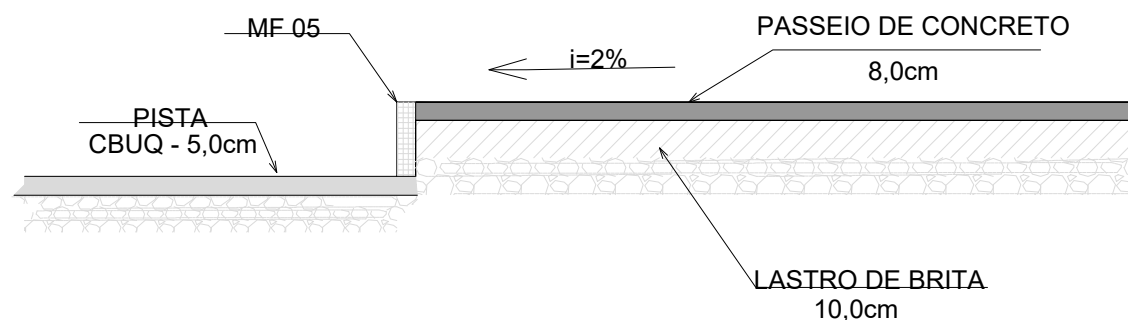
OBSERVAÇÕES:

- 1 - PAVIMENTO DE CBUQ.
- 2 - MEDIDAS COM UNIDADES NÃO-INDICADAS CORRESPONDEM A CENTÍMETROS.
- 3 - GREIDE DEFINIDO NO EIXO DA PISTA.

DETALHE 1 - PAVIMENTO ASFÁLTICO
ESC.: 1:25



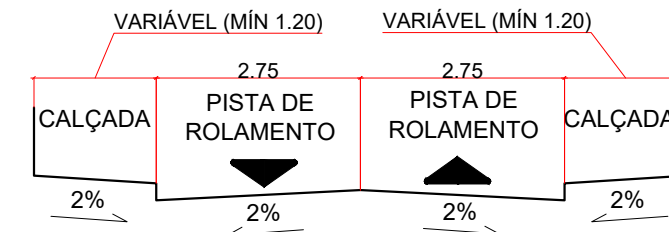
DETALHE CALÇADA
ESC.: 1:25



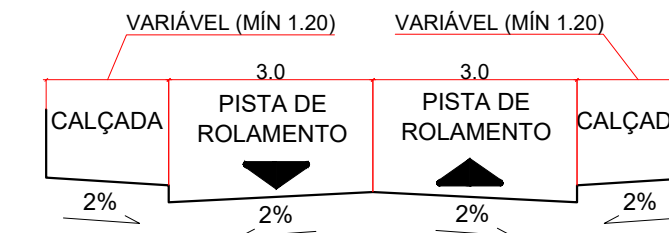
LEGENDA

- MURO
- POSTE
- EIXO DA PISTA
- BORDO EXISTENTE
- BORDO NOVO

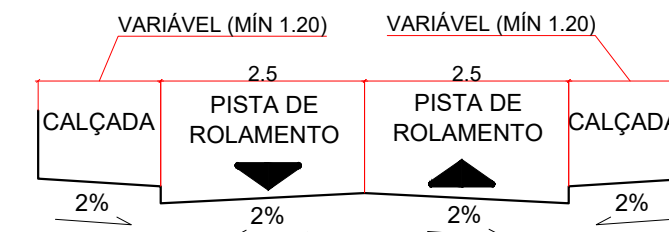
SEÇÃO TIPO - ESTACA 0+6.447 À 2+3.054
RUA JOSÉ ANTÔNIO CARDOSO



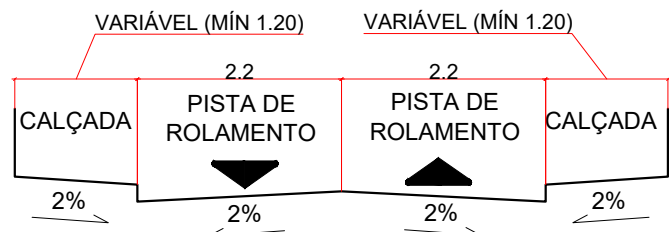
SEÇÃO TIPO - ESTACA 2+3.054 À 11+12.845
RUA JOSÉ ANTÔNIO CARDOSO



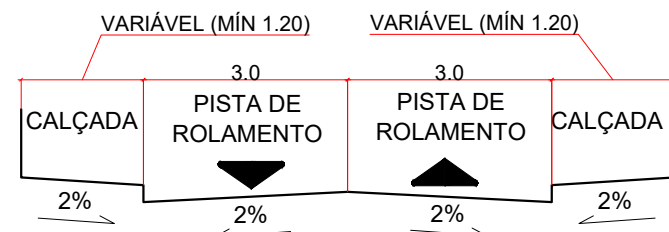
SEÇÃO TIPO - ESTACA 11+12.845 À 12+8.432
RUA JOSÉ ANTÔNIO CARDOSO



SEÇÃO TIPO - ESTACA 12+8.432 À 14+12.845
RUA JOSÉ ANTÔNIO CARDOSO



SEÇÃO TIPO - ESTACA 14+12.845 À 15+10.743
RUA JOSÉ ANTÔNIO CARDOSO



PREFEITURA MUNICIPAL DE BIGUAÇU
SECRETARIA MUNICIPAL DE PLANEJAMENTO

REFERÊNCIA: **PROJETO GEOMÉTRICO E PAVIMENTAÇÃO**

PROPRIETÁRIO:
PREFEITURA MUNICIPAL DE BIGUAÇU

PROJETO:
PLANTA BAIXA - ESTACA 0 A 15+16.005

RESPONSÁVEL TÉCNICO:
FLÁVIO BOTKE E SILVA
Eng. Civil - CREA/SC 090922-3

LOCALIZAÇÃO:
RUA JOSÉ ANTÔNIO CARDOSO, BOM VIVER-BIGUAÇU/SC

DESENHO:
CAUBI PADILHA ALBINO

ESCALA:
1:500

FOLHA:
1/4