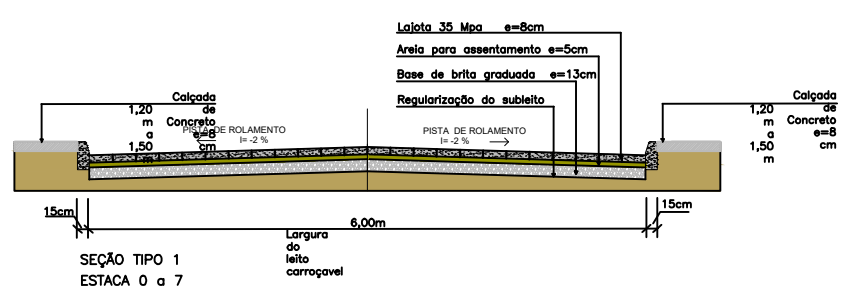


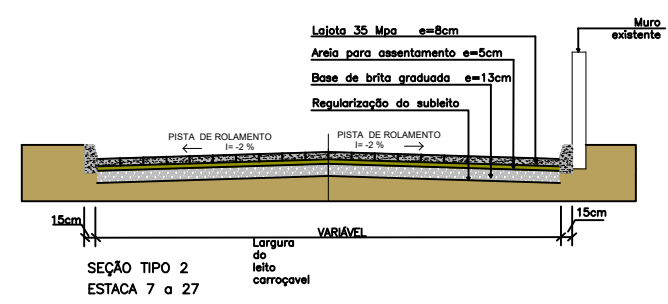
**PLANTA DE PAVIMENTAÇÃO
ESCALA 1:250**

QUANTITATIVO

Meio-fio	1049,18 m
Lajota Sextavada	2.993,50 m ²
Calçada	528,0 m ²




DETALHE SEÇÃO TRANSVERSAL
SEM ESCALA



DETALHE SEÇÃO TRANSVERSAL
SEM ESCALA

- CONVENÇÕES
- CERCA (CER)
 - EIXO
 - BORDA
 - MURO (MUR)
 - EIXO
 - BOCA DE LOBO (BLG, BLO)
 - CAIXA ENERGIA
 - POÇO VISITA (PV)
 - CAIXA INSPEÇÃO TELEFONE
 - ALTIMETRIA
 - EDIFICAÇÃO DE ALVENARIA(EDA)
 - CANTEIRO (CAN)
 - ALAMBRADO
 - CALÇADA DE CONCRETO
 - ASFALTO
 - CALÇAMENTO
 - GALERIA
 - ÁRVORE (ARV)
 - vala
 - POSTE (POS)
 - TAMPA FUNDO
- OBS: COTA DE PROCESSAMENTO ARBITRÁRIA
NÃO CORRESPONDE AO RN VERDADEIRO

	PREFEITURA MUNICIPAL DE BIGUAÇU	
	SECRETARIA MUNICIPAL DE PLANEJAMENTO E GESTÃO	
REFERÊNCIA: RUA VENCESLAU FRANCISCO COUTINHO		
PROPRIETÁRIO: PREFEITURA MUNICIPAL DE BIGUAÇU	PROJETO: PAVIMENTAÇÃO E CALÇADA	
RESPONSÁVEL TÉCNICO: FLÁVIO BOTKE E SILVA ENG. CIVIL - CREA/SC 090922-3	ENDEREÇO: TRÊS RIACHOS	FOLHA: 1/3
DESENHO: FLÁVIO BOTKE E SILVA	DATA: OUTUBRO / 2021	ESCALA: INDICADA